Coordonnées RGF93 Lambert CC44	X	Y	Altitude
Captage de Bonne Fontaine	1967214.47 m	3250345.00 m	1480 m

Situation géographique

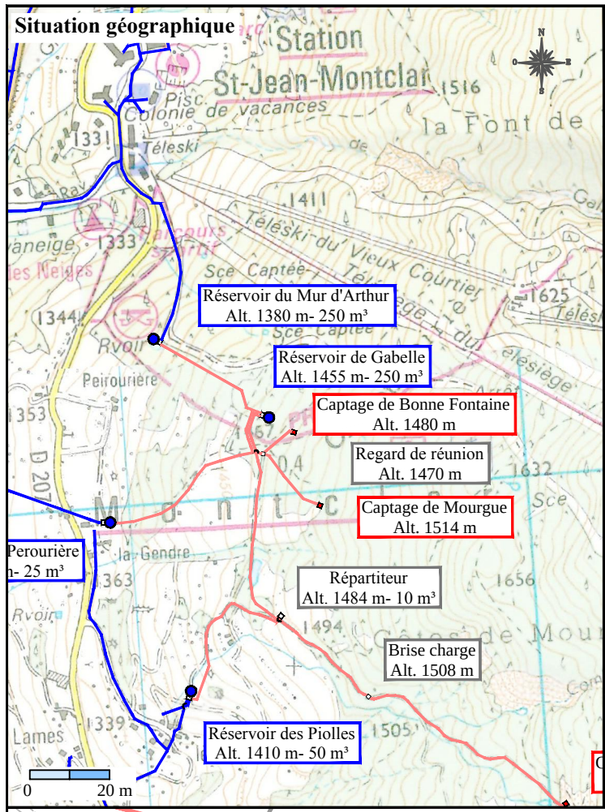

Situation géologique

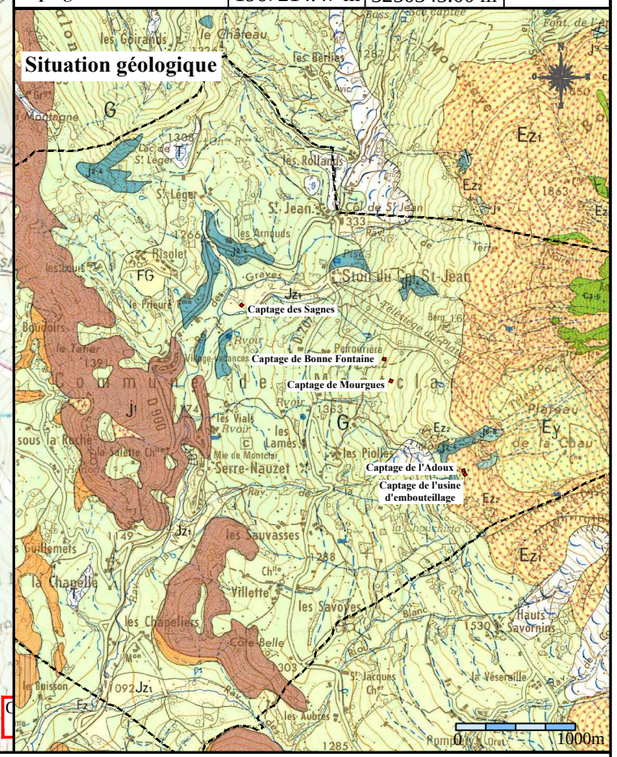

Situation cadastrale

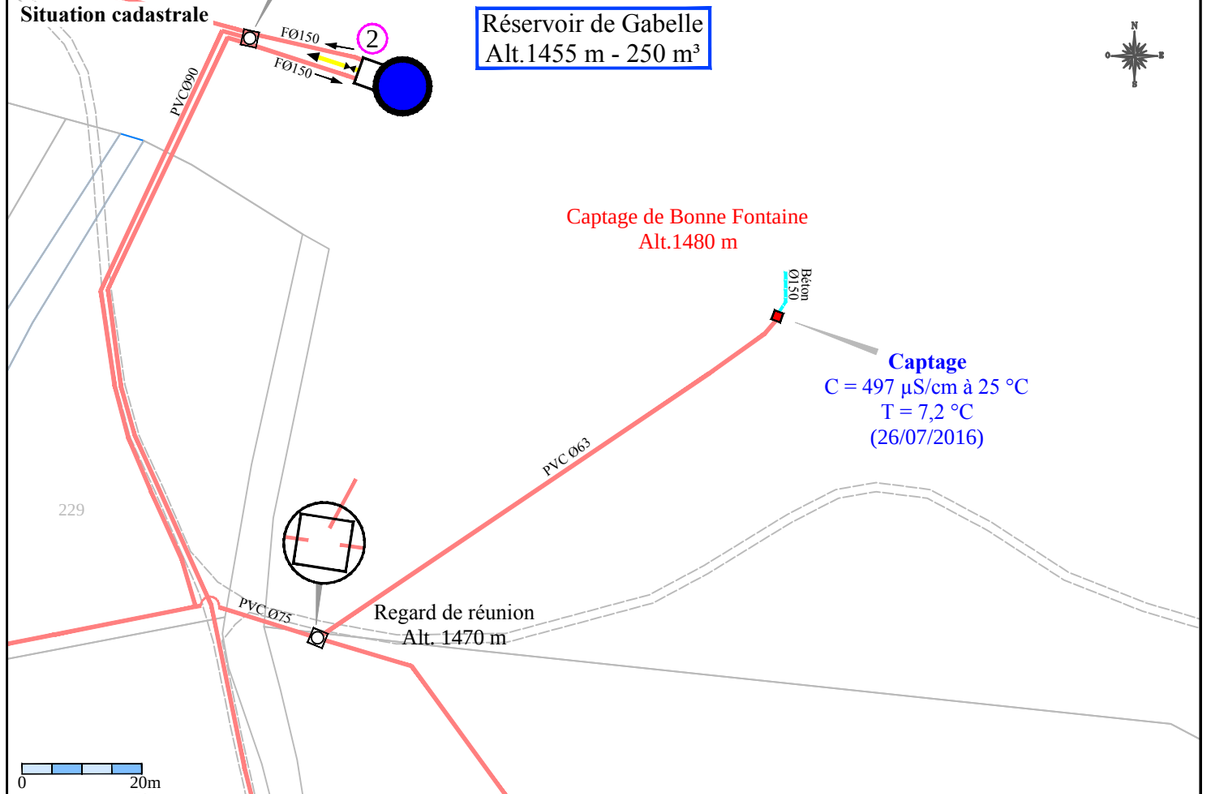

Description photographique

La chambre de captage, vue vers l'amont nord-est.

L'intérieur de la chambre de captage.

Le drain de captage

Département des Alpes de Haute Provence
Commune de Montclar
Schéma directeur d'alimentation en eau potable
I - Présentation générale
E15-04-01 - Annexe n°5-3 - Fiche descriptive
Captage de Bonne Fontaine

MARS 2017