Situation géographique

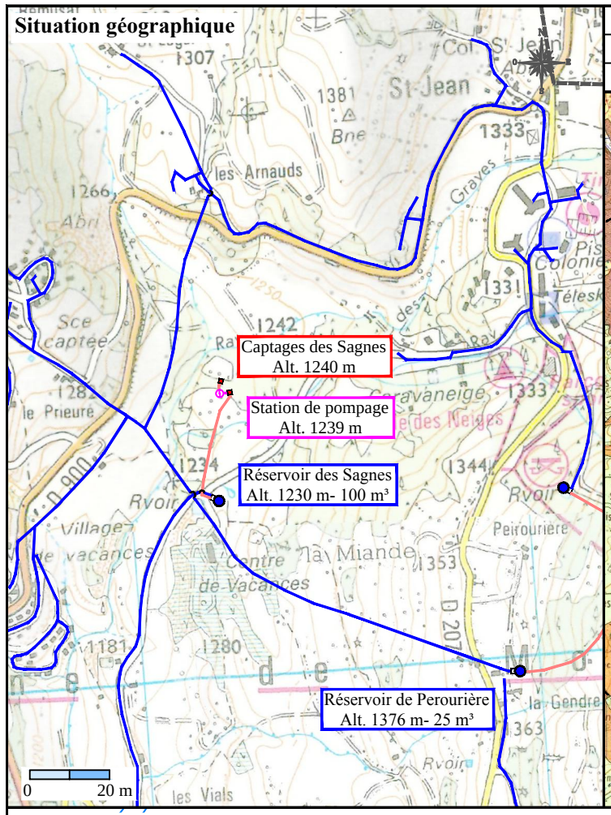

Coordonnées RGF93 Lambert CC44	X	Y	Altitude
Captage amont des Sagnes	1966026.71 m	3250796.31 m	1240 m
Captage aval des Sagnes	1966001.02 m	3250794.46 m	1239 m

Situation géologique

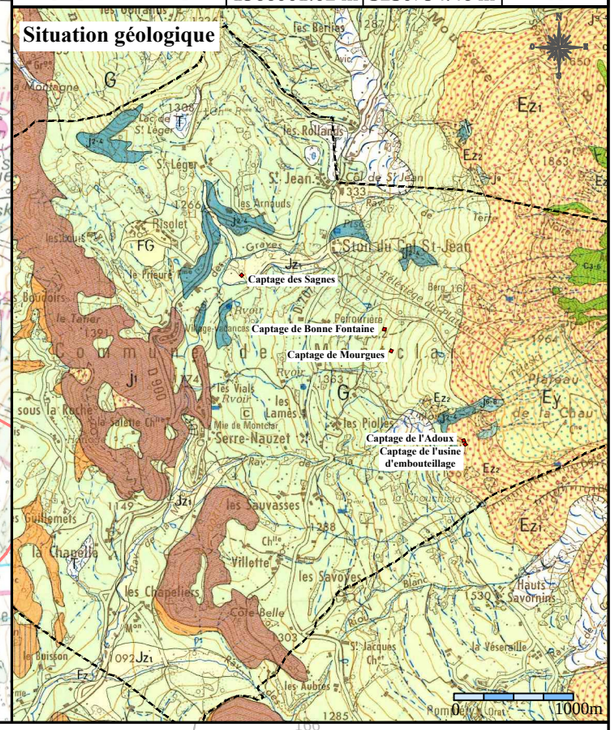

Situation cadastrale

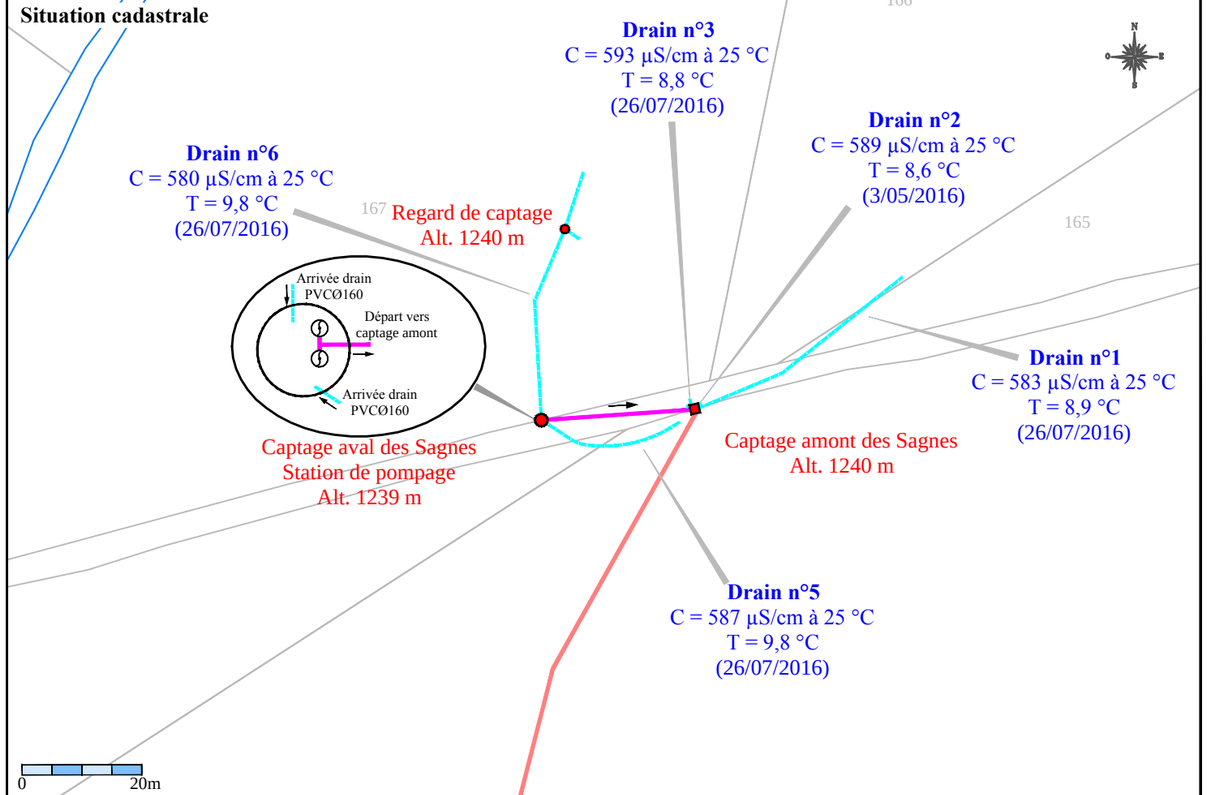

Description photographique

La chambre de captage amont, vue vers l'amont est.

L'intérieur de la chambre de captage amont.

Le "puits" aval et la chambre de captage à l'arrière plan, vus vers l'amont nord.

L'intérieur du "puits" aval avec ses deux arrivées latérales ses deux pompes immergées et sa surverse.

Cohérence — Protéger et gérer l'eau potable

Département des Alpes de Haute Provence
Commune de Montclar
Schéma directeur d'alimentation en eau potable
I - Présentation générale
E15-04-01 - Annexe n°5-2 - Fiche descriptive
Captages des Sagnes

MARS 2017