Situation géographique

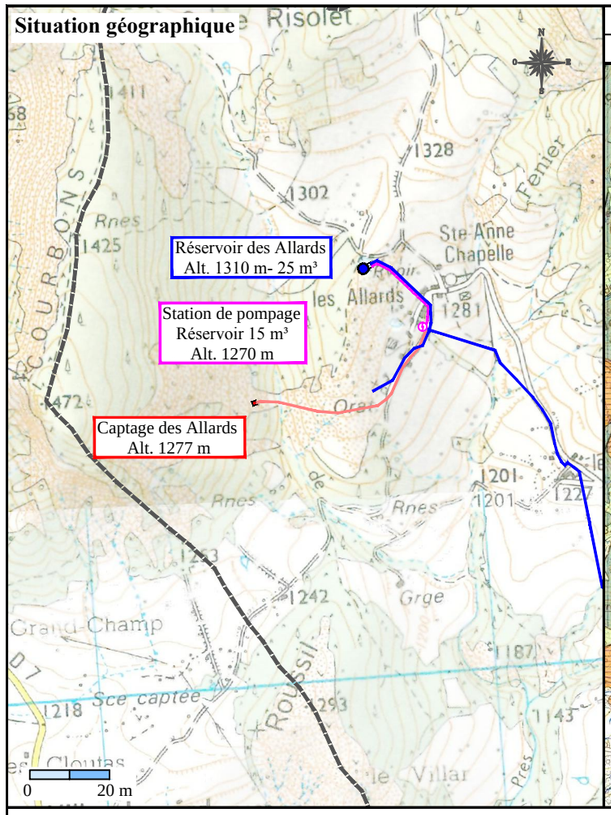

Coordonnées RGF93 Lambert CC44	X	Y	Altitude
Captage des Allards	1963206.16 m	3250592.38 m	1277 m

Situation géologique

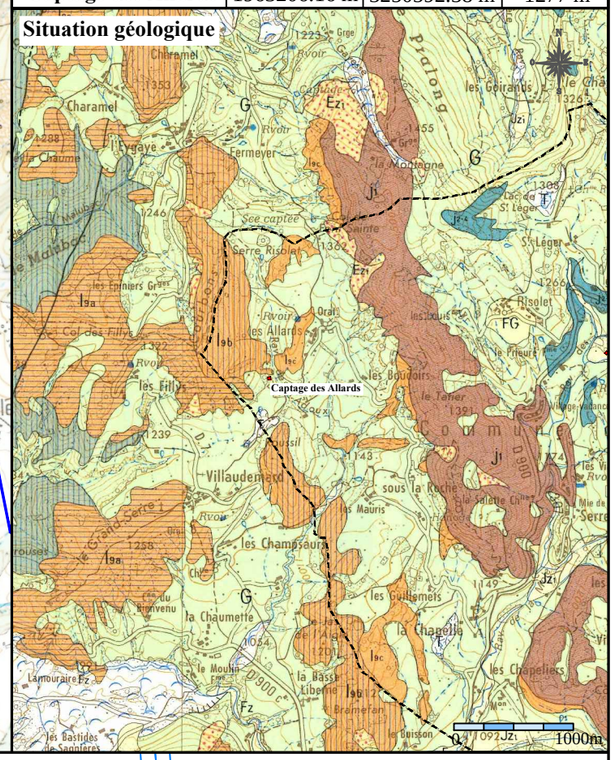

Situation cadastrale

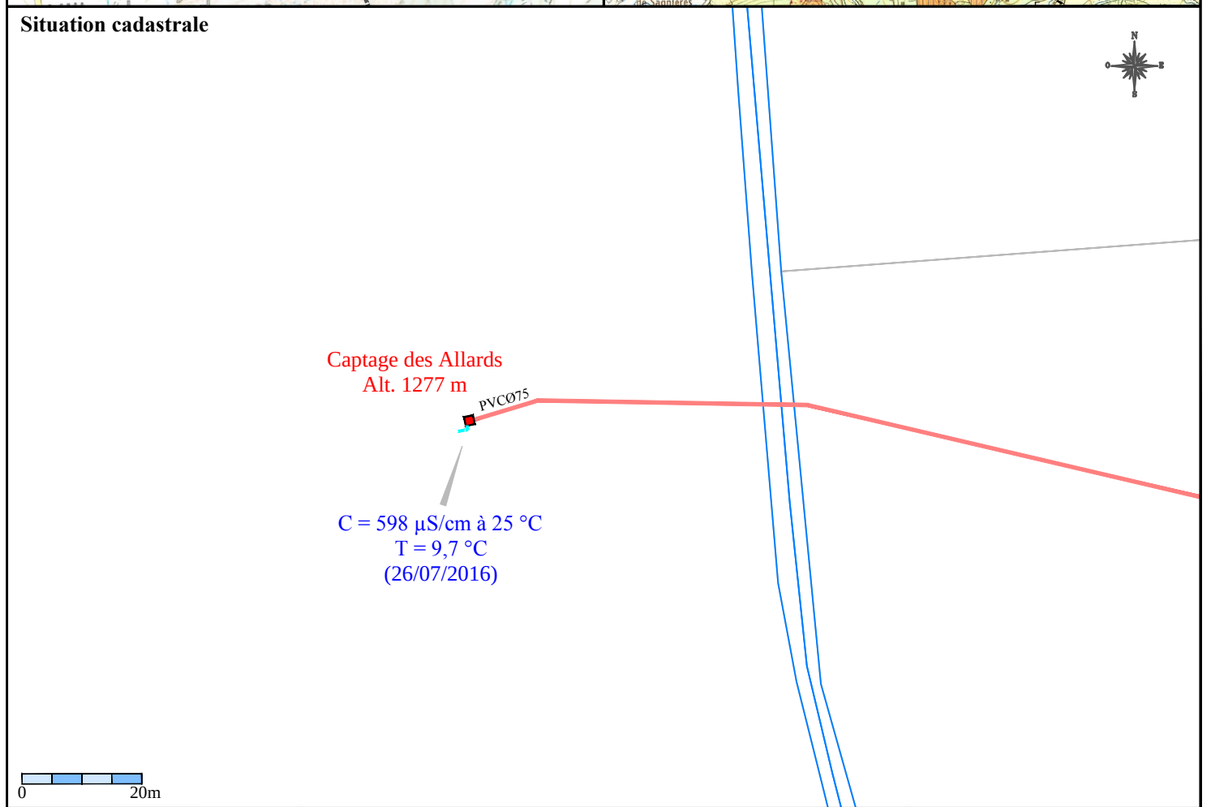

Description photographique

Le captage, vu vers l'amont sud ouest.

L'intérieur de la chambre de captage.

Le drain de captage.

Cohérence — Protéger et gérer l'eau potable

Département des Alpes de Haute Provence
Commune de Montclar
Schéma directeur d'alimentation en eau potable
I - Présentation générale
E15-04-01 - Annexe n°5-1 - Fiche descriptive
Captage des Allards

MARS 2017