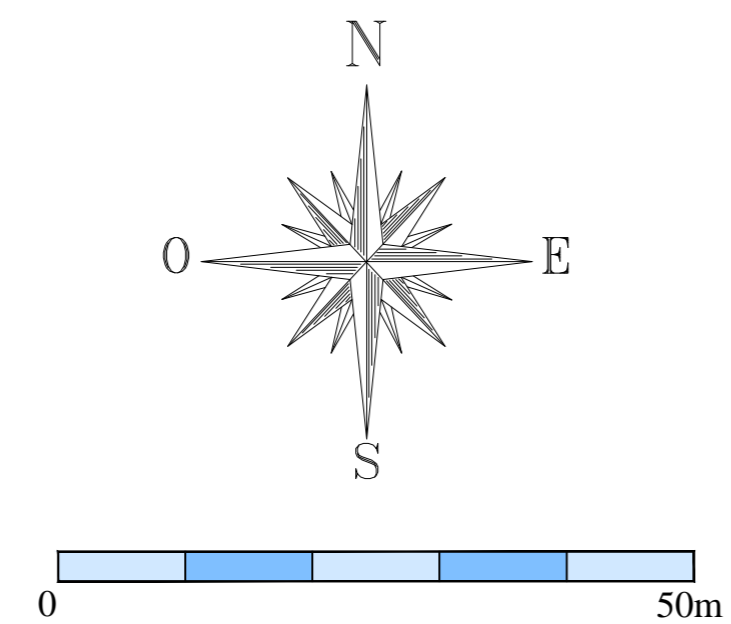


LEGENDE :

- Captage
- - - PÉRIMÈTRE DE PROTECTION IMMÉDIATE
- - - PÉRIMÈTRE DE PROTECTION RAPPROCHÉE
- - - Clôture à poser
- - - Limite de section



Département des Alpes de Haute Provence

**COMMUNE DE MONTCLAR**

**PÉRIMÈTRES DE PROTECTION  
DES CAPTAGES**

**PLAN PARCELLAIRE  
CAPTAGE DES VIEUX BASSINS**



Ind.	MODIFICATIONS	Date :
01	Tracé des périmètres de protection du captage d'après le rapport sanitaire du 24 septembre 2017 de M.VALLÉS Vincent, Hydrogéologue agréé	Janvier 2018

N°Dossier : E16-06    Date : Décembre 2016  
 N°Plan : 01    Echelle : 1/1000

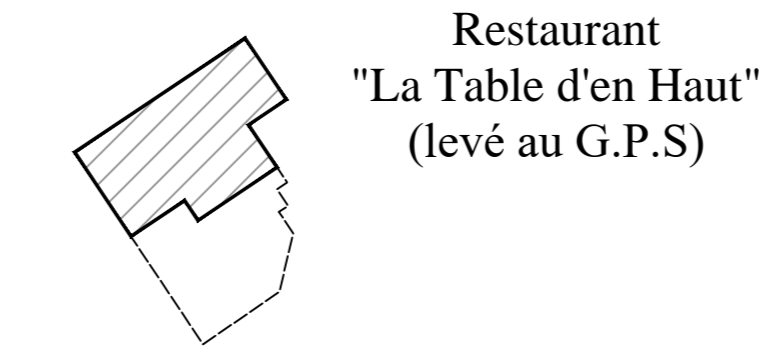


29 Place Pierre Bonnet  
 73460 Grécy-sur-Isère  
 Tél. : 04 79 31 21 03  
[contact@coherence-eau.fr](mailto:contact@coherence-eau.fr)  
[www.coherence-eau.fr](http://www.coherence-eau.fr)

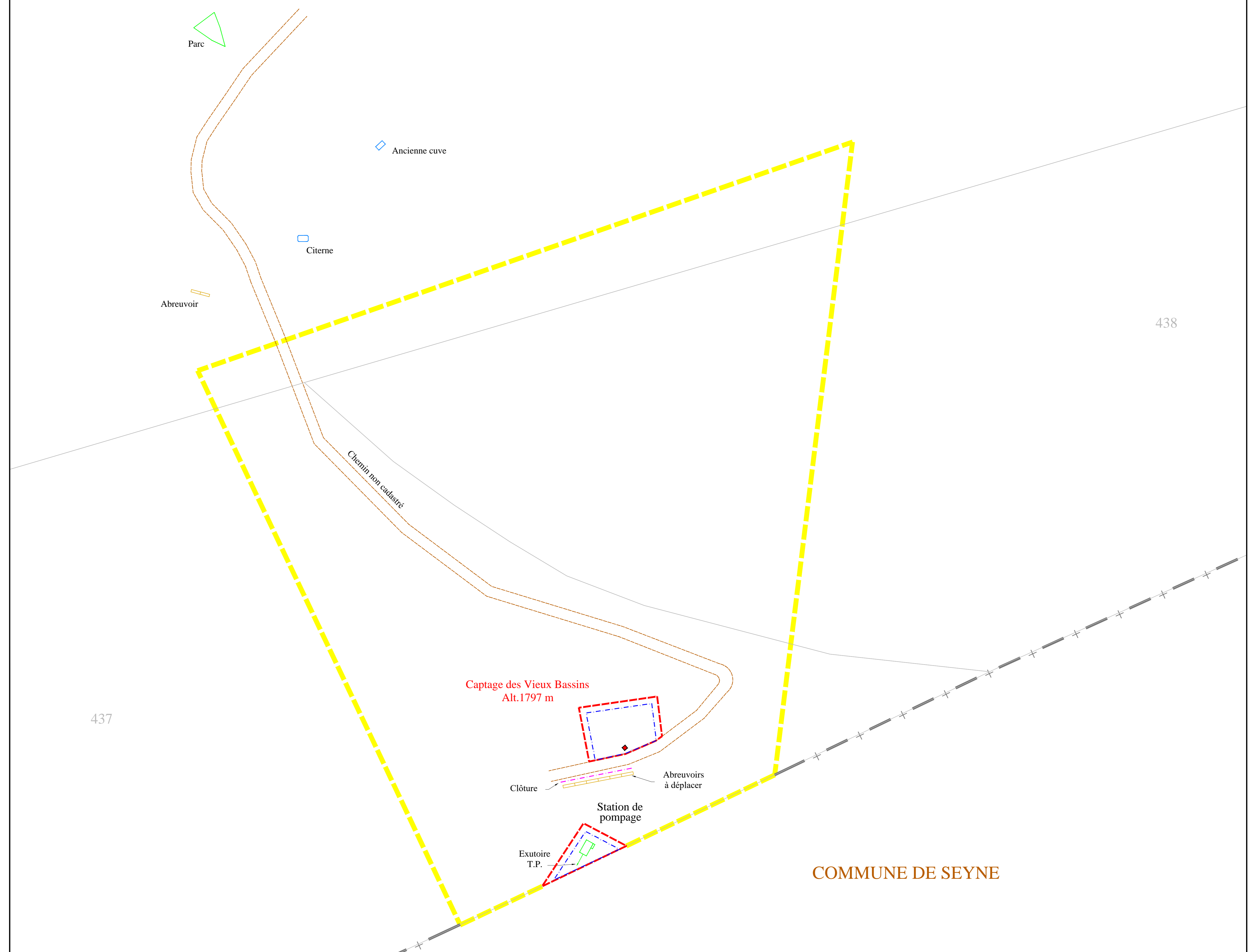
LACHAUX



2



COMMUNE DE MONTCLAR  
SECTION C1



COMMUNE DE SEYNE